
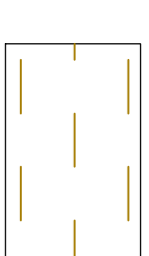


LITOLOGIA SUPERFICIALE

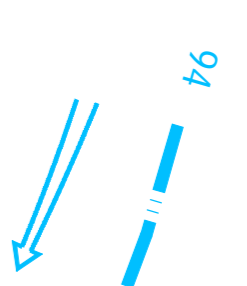


Sabbie e ghiaia



Limi sabbiosi
sabbie limose con intercalazioni
ghiaiose, alternanze

DATI IDROGEOLOGICI



Curve isofreatiche
(il numero indica la quota in metri s.l.m.)
Senso di flusso prevalente della prima falda

RETICOLO IDRICO PRINCIPALE

Assente

RETICOLO IDRICO MINORE DI COMPETENZA COMUNALE

Assente

CORSI DACQUA DI COMPETENZA CONSORZIO BONIFICA EST
SESA

Roggia della Raina o Reina (n° 118 - Elenco acque pubbliche R.D. 14/12/1931)

Cavo Solero (n° 121 - Elenco acque pubbliche R.D. 14/12/1931)

Roggia di Valle (e scaricatore) (n° 119 - Elenco acque pubbliche R.D. 14/12/1931)

CORSI DACQUA GESTITI DA CONSORZI PRIVATI



Confine comunale

Comune di SEMIANA (PROVINCIA DI PAVIA)

DETERMINAZIONE DEL RETICOLO IDRICO MINORE

Al sensi dell'art. 3 comma 114. del 1/2000 D.G.R. N. 7/7868/2
D. G. R. 7/13950/2003

CARTA IDROGEOLOGICA CON INDIVIDU
DEL RETICOLO IDRICO PRINCIPALE E

AZIONE
SECONDARIO **1**

Scala 1:10.000

R.D. N. 523/1904
R.D. N. 358/1904
D.Lgs. 462/2004
LEGE 36/94

Delibera Consiliare di adozione n° del
Delibera Consiliare di approvazione n° del

IL PROGETTISTA IL SINDACO

DOTT. GEOL. A. ZORZOLI

IL SEGRETARIO